

LAUSUNTO MÄÄRÄALAN PUUSTOSTA

Tila: Kurkisuo
 Kiinteistötunnus: 686-408-9-85
 Omistaja: Rautalammin kunta

Kuvioluettelo:

Arvion nimi: Kurkisuo määräala

Kiinteistö		KURKISUO, 686-408-9-85																			
Kuvio	Teholl. p-ala	Kasvu-paikka	Pää-puulaji	Ikä	Kehitys-luokka	Arvokas-vu, %	Puuston tilavuus m ³ /ha										m ³ / kuvio	Puuston €/kuvio	OA-kerroin	OA-lisä €/ha	
							Mät	Kut	Kot	Mäk	Kuk	Kok	Muu	Hukka	Yht.						
931	0.18	MT	Kuusi	10	T2	0.0	0	0	0	0	0	0	0	0	0	5	5	1	0	0.00	0
932	0.23	MT	Kuusi	60	03	4.4	26	35	0	27	24	9	0	2	123	28	1115	1.00	0		
1002	0.05	MT	Hieskoivu	6	T2	0.0	0	0	0	0	0	0	0	5	5	0	0	0.00	0		
Keskim./ha	0.15			35		2.2	13	17	0	14	12	5	0	3	64	10	372		0		
Kiinteistö yhteensä	0.46						6	8	0	6	6	2	0		29	1115		0			
Arvio yhteensä	0.46						6	8	0	6	6	2	0		29	1115		0			

Puuston arvo:



Mäntytukki: 13 m³ 66 €/m³ =858
 Kuusitukki: 17 m³ 67 €/m³ =1139
 Mäntytukki: 14 m³ 26 €/m³ =364
 Kuusikuitu: 6 m³ 26 €/m³ =156
 Koivukuitu: 2 m³ 26 €/m³ =52
 Puuston kokonaisarvo: 2569
 Taimikoiden arvo: 0,23 ha x 2300 €/ha =529

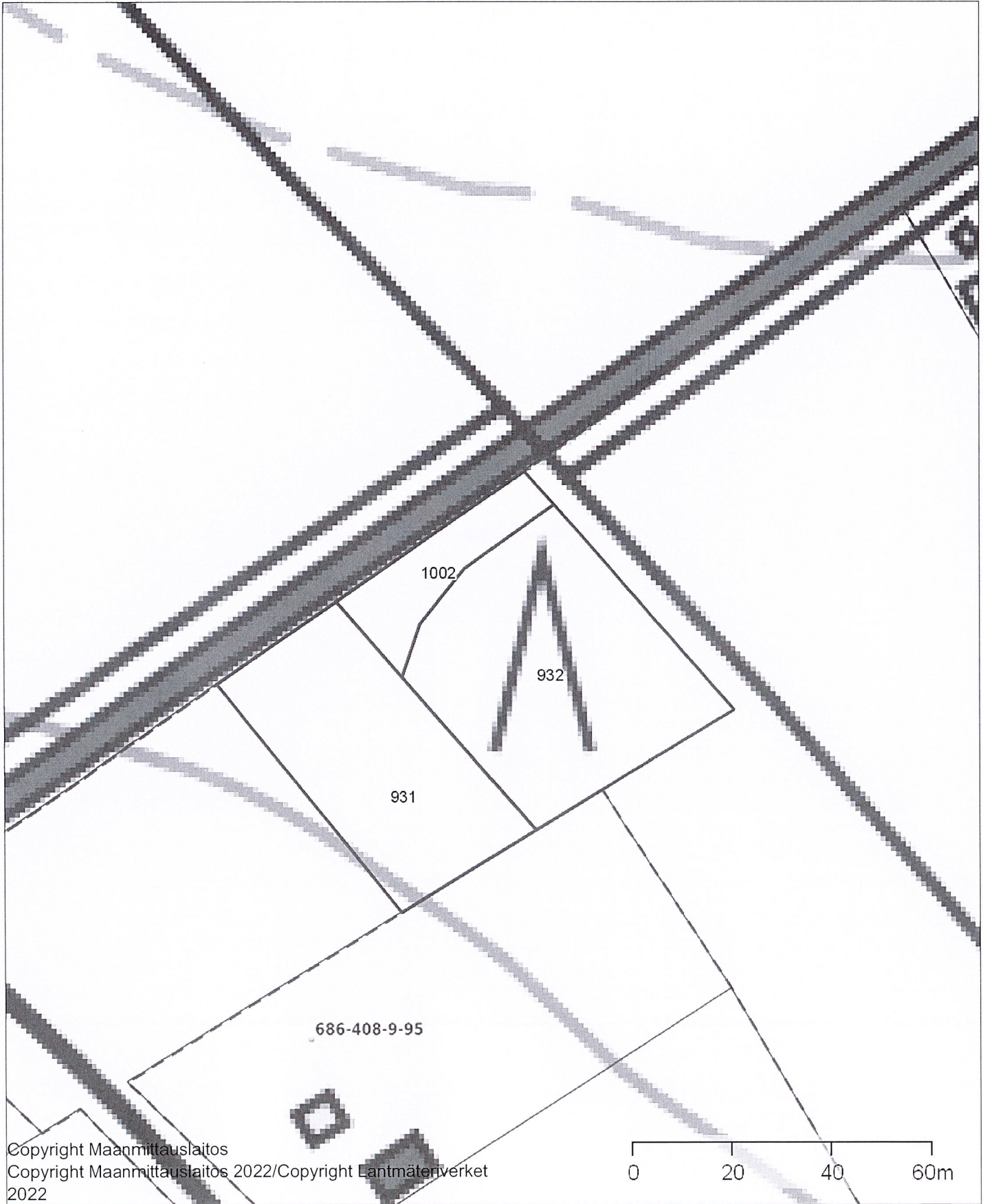
Suonenjoella 4. huhtikuuta 2024



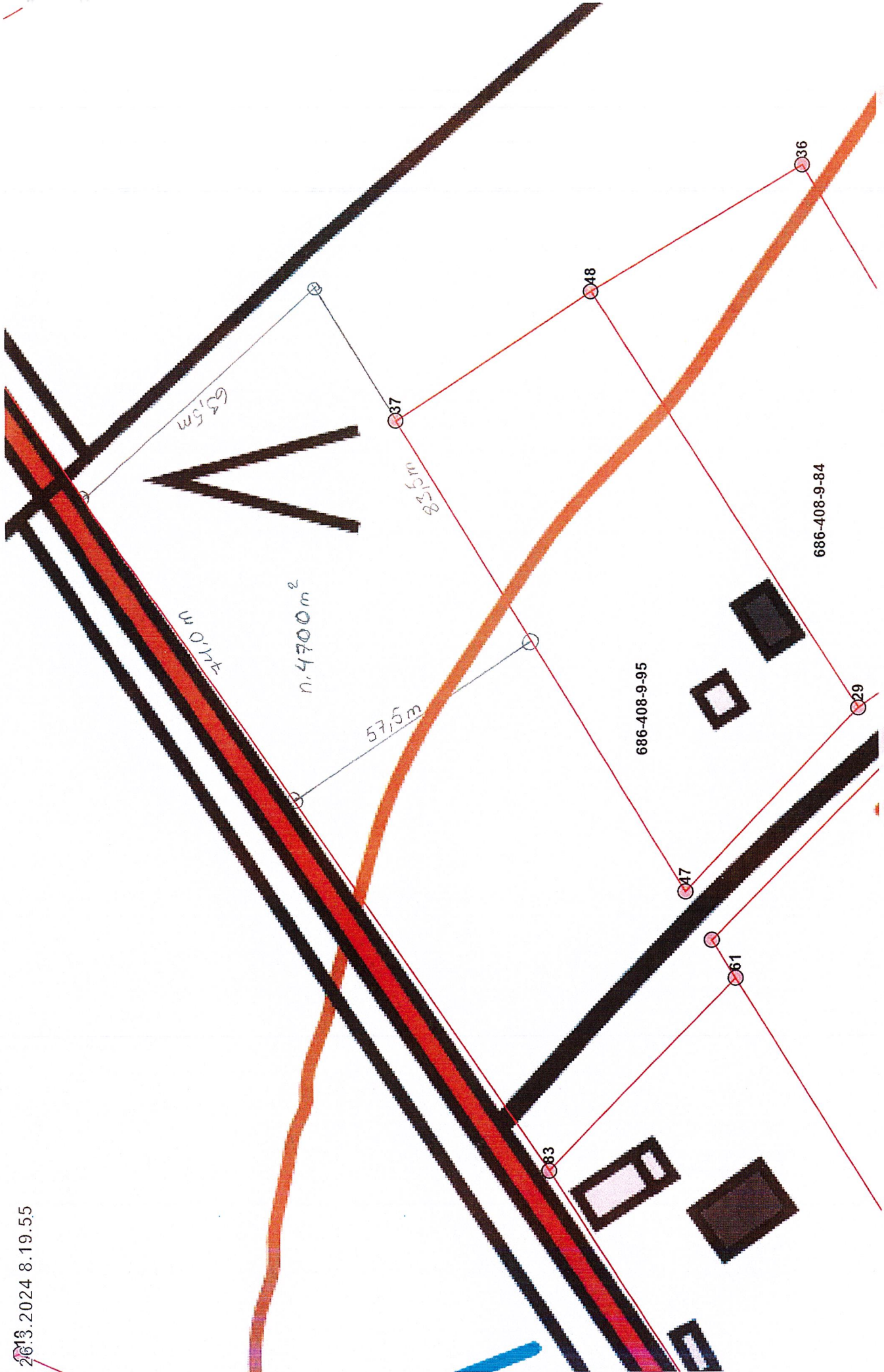
Arto Kosunen

0400-725293; arto.kosunen@mhy.fi

	1:1000	 Metsänhoitoyhdistys Pohjois-Savo
Kiinteistö: KURKISUO 686-408-9-85 Omistaja: Rautalammin Kunta Puhelinnumero: +358400784570		Koordinaatisto ETRS-TM35FIN Keskipiste (482540, 6948362) Tulostettu 4.4.2024



26.3.2024 8.19.55



50 m

1:1 000

Maastokartta, Maanmittauslaitos, Kiinteistörajat, Kiinteistönumerukset, Rajamerkin numero, Rajamerkit ©Maanmittauslaitos